

Maakond: Tartu

Linn: Tartu

Katastriüksuse lähiaadress

Ilmatsalu tn 24c/2

Möödistamisaeg: 11.05.2015.a
Koostamisaeg: 15.05.2015.a

Katastrikaardi number: 54.752

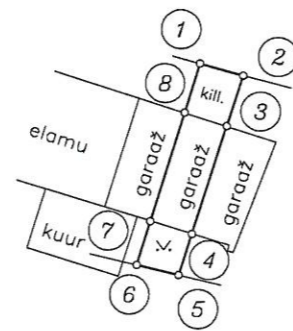
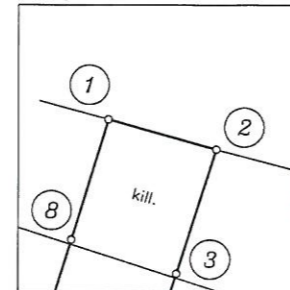
Maamootja: OÜ ELKER RMT

Plaani koostaja: Jalmar Häelme

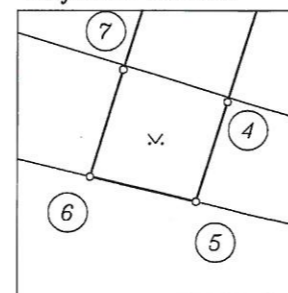
Möödistamislitsents: 210 Ma-k

X= 6473850
Y= 657150

Väljavõte M1:200



Väljavõte M1:200



PIIRIANDMED

Koordinaatide süsteem L-Est 97

Punkti nr.	Koordinaadid		Sise-nurgad	Joonte pikkused
	X	Y		
1	6473841.94	657187.32	91'27'	2.95
2	6473841.15	657190.16	87'56'	3.54
3	6473837.78	657189.09	180'08'	7.56
4	6473830.57	657186.82	180'00'	2.86
5	6473827.84	657185.96	94'08'	2.86
6	6473828.50	657183.18	86'10'	3.05
7	6473831.41	657184.08	180'02'	7.60
8	6473838.67	657186.32	180'09'	3.42
1	6473841.94	657187.32		

EKSPLIKATSIOON
(pinnad ruutmeetrites)

Katastriüksuse lähiaadress	Kogupind	sh. ehitised
Ilmatsalu tn 24c/2	41	22

Leppemärgid

- katastriüksuse piir
- naaberüksuse piir
- o piirimärk
- tähistamata piiripunkt
- ③ piiripunkti number

Ringtee 25, Tartu 50105
tel: +372 736 2382
faks: +372 736 2748
e-mail: elker@elker.ee